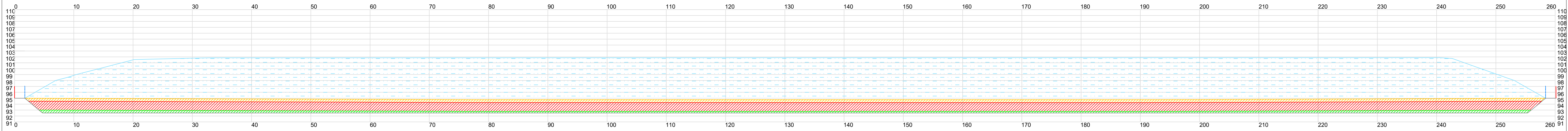
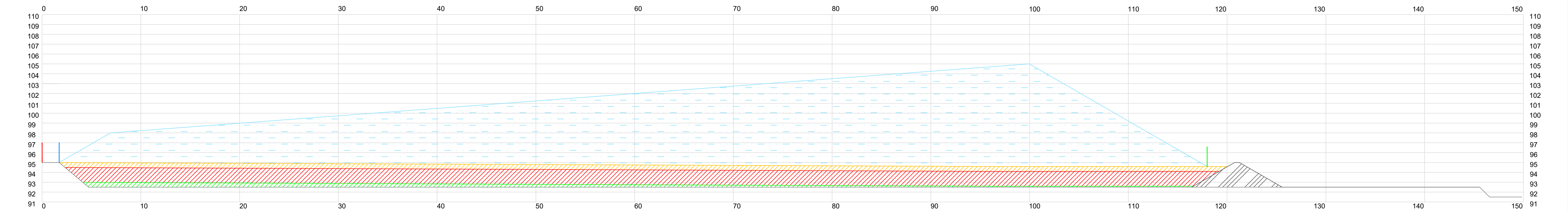


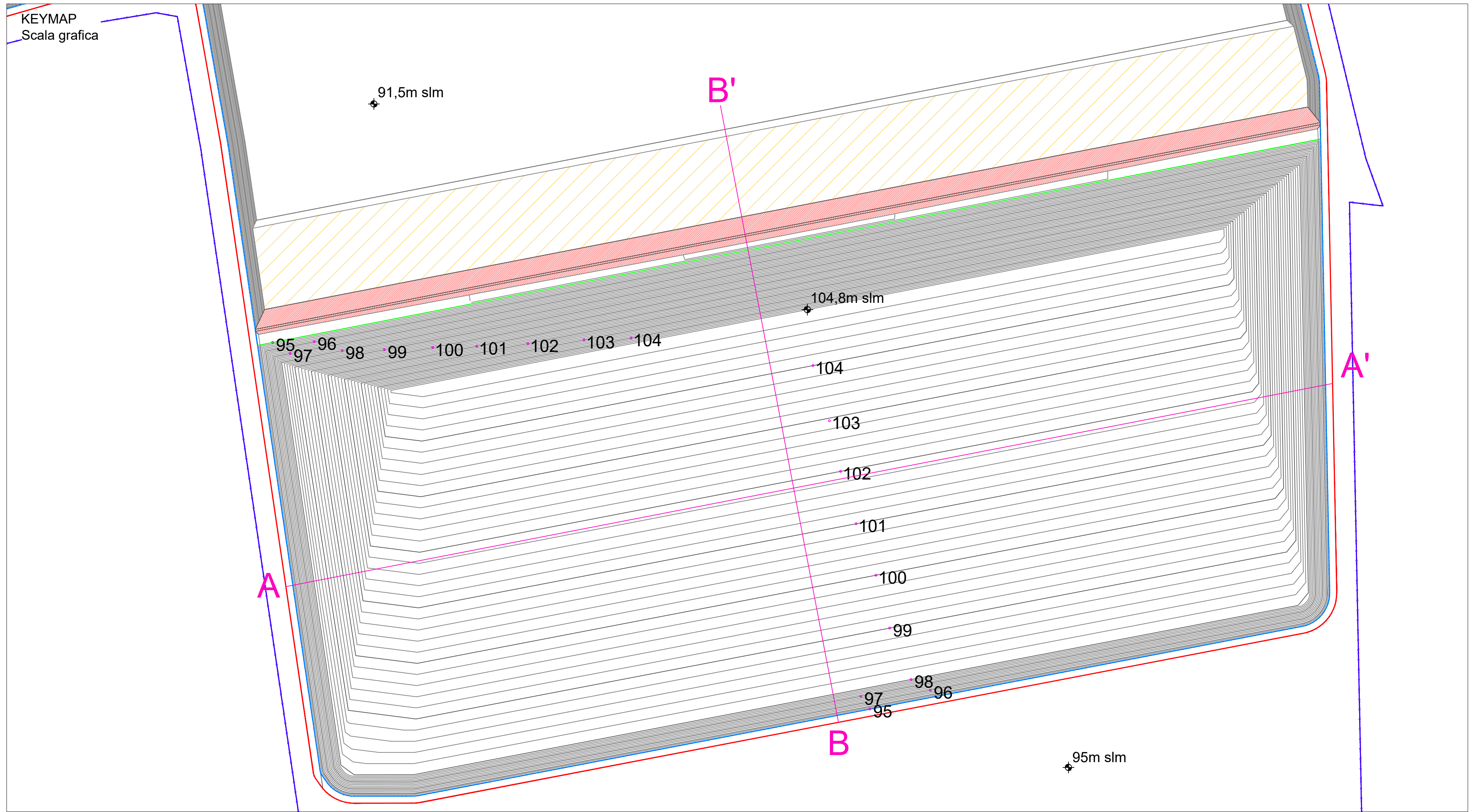
SEZIONE A-A'
Scala grafica



SEZIONE B-B'
Scala 1:200



KEYMAP
Scala grafica



- strato di regolarizzazione e formazione delle pendenze del fondo (quote ricomprese tra 92,5 e 93 metri s.l.m., spessore variabile tra zero e 0,5 metri.)
 - strato di argilla per completamento della barriera geologica e impermeabilizzazione artificiale (quote ricomprese tra 94 e 94,5 metri s.l.m., spessore uniforme pari a 1,5 metri)
 - strato drenante (quote ricomprese tra 94,5 e 95 metri s.l.m., spessore uniforme pari a 0,5 metri)
 - rifiuti
 - dossi in argilla per separazione lotti
- Nota: nelle sezioni non è riportato il pacchetto teli di impermeabilizzazione
- confine AIA
 - limite discarica (coincide con piede ricoprimento finale)
 - limite esterno rifiuti
 - limite interno dei rifiuti del Lotto II
 - Dosso in argilla di delimitazione del Lotto II
 - fascia alla quota di intestazione 92,5m s.l.m. (larghezza 20 metri) in sopravanzamento al Lotto II

SILPDUE s.r.l.			AB Green s.r.l.			<i>CAVA LA BOLLA - ALESSANDRIA</i> DISCARICA PER PIETRISCO FERROVIARIO CONTENENTE AMIANTO		
I.S.A.F. Via Paleocapa 19/2 - 17100 Savona TEL. 019-806914 FAX 019-802027 E-mail: isaf@isafsr.it						 Geotechnical Engineering Via Gian Domenico Cassini 21 - 10129 Torino TEL. 011-19715336 E-mail: mario.manassero@geotechnical-engineering.com		
Titolo Tavola: ABBANCAMENTO RIFIUTI LOTTO II - SEZIONI						Tavola n. 28	REVISIONI	
Disegnatore:	Scala:	N. Doc.:	Nome file:		Formato:	N.	Data	Motivo
FP	varie	A23-008/T29	T29.dwg		A1	1	31/03/2025	EMISSIONE